





GRADERING KAJAKPADLING

Fargekode ¹ Int. stjerne- system ²	Anbefalt ferdighetsnivå Passer for padlere med kompetanse som tilsvarer gjennomført kurs ³	Farvann – beskrivelse	Startpunkt	Navigering	Dagsetappe – lengde	Avstand til nærmeste landing	Kryssing av åpent farvann – avstand	Strøm	Vind og bølgehøyde
	Grunnkurs hav Grunnleggende krav til å kunne tolke vær, vind, strøm og annen båttrafikk	Indre skjærgård. Ingen åpne, eksponerte strekninger. Eks.: Maks 3 km åpent vann i en retning og kun små, ubetydelige åpninger ut mot åpent hav. Liten trafikk.	Enkelt, naturlig eller tilrettelagt, skjermet	Enkel	Maks 10 km – 6 nm ⁴	Maks 0,5 km	Ingen kryssing av åpent farvann	Ryddige strømforhold. Normalt ikke over 3 knop	Flau til svak vind 0,3–3,3 m/s, sterkere vind i perioder 0,1–0,5 m
	Teknikkurs og aktivitetslederkurs Behersker elementær tolking av vær og vind, strømforhold og annen båttrafikk	Farvann nært land med små øyer og skjær utenfor, indre fjordområder. Opptil 10 km åpent vann og eksponering mot storhavet på korte strek, inntil 0,5 km. Annen trafikk må påregnes.	Naturlig eller tilrettelagt	Oversiktlig, enkelte krevende partier	Maks 20 km – 12 nm	Maks 1,0 km	Maks 1,5 km	Ryddige strømforhold. Normalt ikke over 5 knop	Lett til laber bris 3,4–7,9 m/s, sterkere vind i perioder 0,5–1,25 m
	Videregående kurs og veilederkurs Behersker gode ferdigheter i tolking av vær, vind, strøm- forhold og annen båttrafikk	Farvann nær land uten øyer og skjær utenfor, fjordmunninger og åpne fjordstrek. Det forekommer åpent farvann over 15 km i en eller flere retninger. Eksponering fra storhavet underveis. Annen trafikk må påregnes.	Ingen spesielle krav	Navigering kan være krevende	Ingen maks lengde	Maks 5 km	Maks 5 km	Uryddige strømforhold. Kortere parti kan ha strøm over 5 knop	Frisk bris 8,9–10,7 m/s, sterkere vind i perioder 1,25–2,5 m
	Veilederkurs <i>Svært rutinert</i> Behersker meget gode ferdigheter i tolking av vær, vind, strømforhold og annen båttrafikk	Storhavet. Rom sjø eller utsatte farvann langs land. Muligheter til landing svært begrenset. Annen trafikk må påregnes.	Ingen spesielle krav	Navigering kan være svært krevende	Ingen maks lengde	Mulighet til landing svært begrenset	Lange kryssinger i rom sjø eller i utsatt farvann langs land	Partier med med sterk og uryddig strøm	Liten kuling 10,8–13,8 m/s, sterkere vind i perioder 2,5–4,0 m

1 Merkehåndboka

2 Internasjonalt stjernesystem HMS, Teknisk Komité Hav Side 1 6, <https://knowitsor.blob.core.windows.net/padleforbundet/1001/2011-04-05-kurshefte-risiko-hav.pdf>

* Svært skjermet farvann
** Skjermet farvann
*** Noe eksponert farvann
**** Eksponert farvann
***** Svært eksponert farvann

3 Padleforbundets kursstige, <http://www.padling.no/kurs-og-utdanning/>

4 Nautiske mil